

# in alto!

A1

Florenza Quercioi  
Giulia Tossani

Corso di italiano per stranieri

Libro dello studente ed esercizi



## 1 La geografia.

a. Com'è l'Italia? Bella, storica, antica, affascinante...? Perché?



Confini, mari e monti



Le regioni dell'Italia

b. Giochiamo con la geografia!

Ora vai a questo link e gioca con la geografia italiana. Puoi giocare da solo o in gruppi.

<http://serbal.pntic.mec.es/ealg0027/mappeflash.htm>



## 2 Andiamo a Bologna?

a. Dopo il fine-settimana a Roma\*, Kiril, Khalinda e Ingrid pensano di andare a Bologna. Aiuta i nostri amici a organizzare il loro viaggio e rispondi a queste domande.

- Dov'è Bologna?
- È vicina o lontana da Firenze?
- Descrivi la geografia della parte di Italia dove c'è Bologna.



\*Vedi Unità 6, in alto! A1

b. Cerca su Instagram **#bologna**, guarda le foto e spiega ai nostri amici com'è questa città: 


- Secondo me, Bologna ...


c. Guarda questo video e metti in ordine le frasi. Attenzione! La frase **1** è in rosso. 

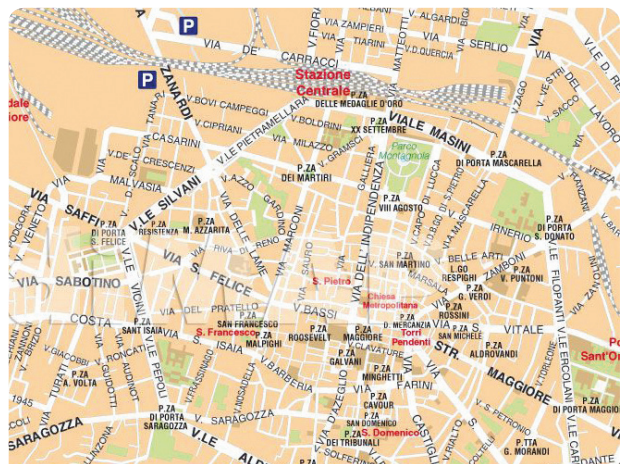
**14 cose da fare a Bologna – Cosa vedere a Bologna in un giorno**

<https://www.youtube.com/watch?v=nwBIWOZ7064>

- Sfogliare un giornale, prendersi un caffè o fare una semplice passeggiata in Sala Borsa.
- Guardarsi intorno in Piazza Maggiore.
- Vedere la fontana del Nettuno in fotografia perché l'originale è in restauro.
- Divertirsi con il telefono senza fili del Voltone del Podestà.
- Visitare gli scavi archeologici sotto Sala Borsa.
- Affacciarsi alla finestrella di Via Piella e ritrovarsi a Venezia.
- Visitare le torri simbolo di Bologna: gli Asinelli e la Garisenda.
- Salire sulla Torre degli Asinelli.
- Cercare di capire l'ora e il giorno grazie alla meridiana della Basilica di San Petronio.
- Percorrere Via Santo Stefano e arrivare in Piazza Santo Stefano.
- Pranzare al Mercato di Mezzo.
- Mangiare nel quadrilatero dei mercati.
- 1** *Passeggiare sotto i portici in Via dell'Indipendenza.*
- Rilassarsi alle Sette Chiese: una vera oasi di pace.

d. Quale parte di Bologna ti piace di più? Fai una ricerca su Internet e prepara una breve presentazione su questo posto. (Puoi preparare un power point, oppure puoi creare un pdf con delle immagini). 

e. Guarda la mappa di Bologna e consiglia un itinerario ai nostri amici. Parti dalla Stazione Centrale e usa le indicazioni stradali che hai imparato nell'Unità 6. 



### Link immagini

- [https://sites.google.com/a/icchiusapeveragno.gov.it/san-bart-s-school-2/\\_/rsrc/1506025890206/i-lavori-con-la-maestra-raffaella---geografia/appennini.JPG](https://sites.google.com/a/icchiusapeveragno.gov.it/san-bart-s-school-2/_/rsrc/1506025890206/i-lavori-con-la-maestra-raffaella---geografia/appennini.JPG)
- <https://www.chimica-online.it/come-quando-perche/immagini/regioni-italiane.gif>
- <https://www.quia.com/files/quia/users/loredana%2520manfredini/geografia/laghi.JPG>
- <https://www.edimap.it/img/portfolio/cartografia-comune-di-bologna.jpg>